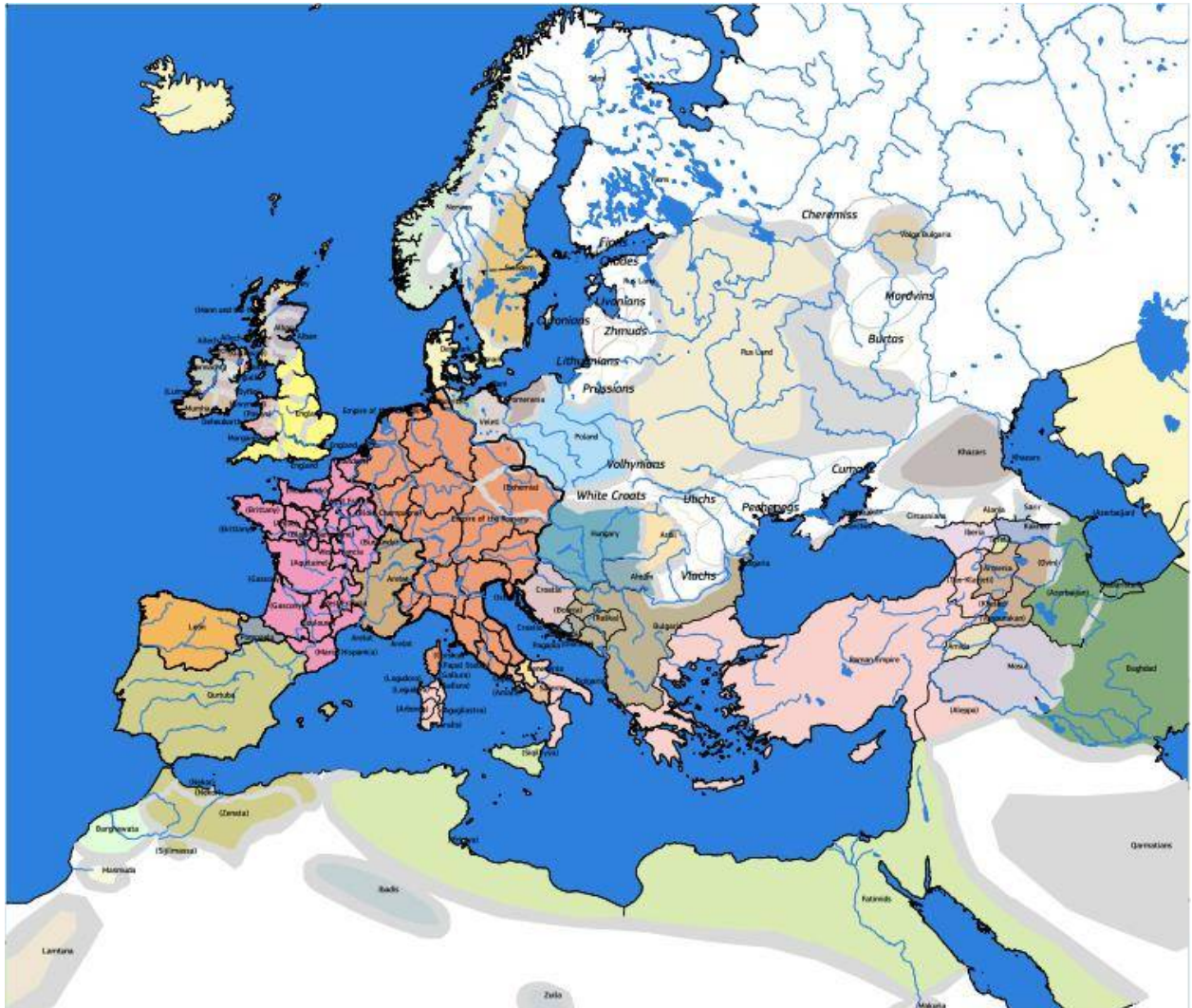




MATERIJAL BR. 2

Karta Europe u srednjem vijeku (1000)

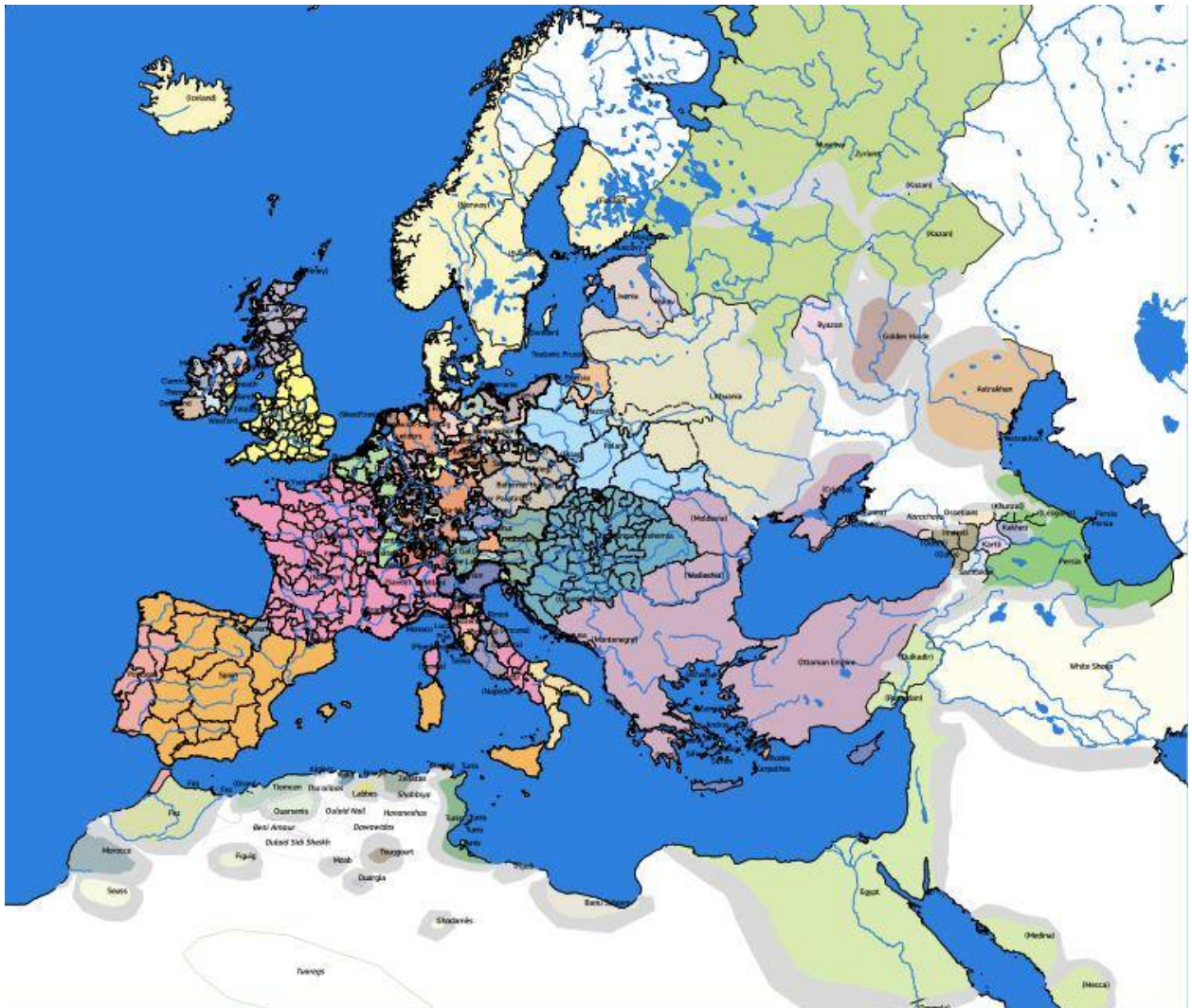


Izvor: Kuća europske povijesti, Bruxelles



KUĆA EUROPSKE POVIJESTI

Karta Europe u renesansi (1500)

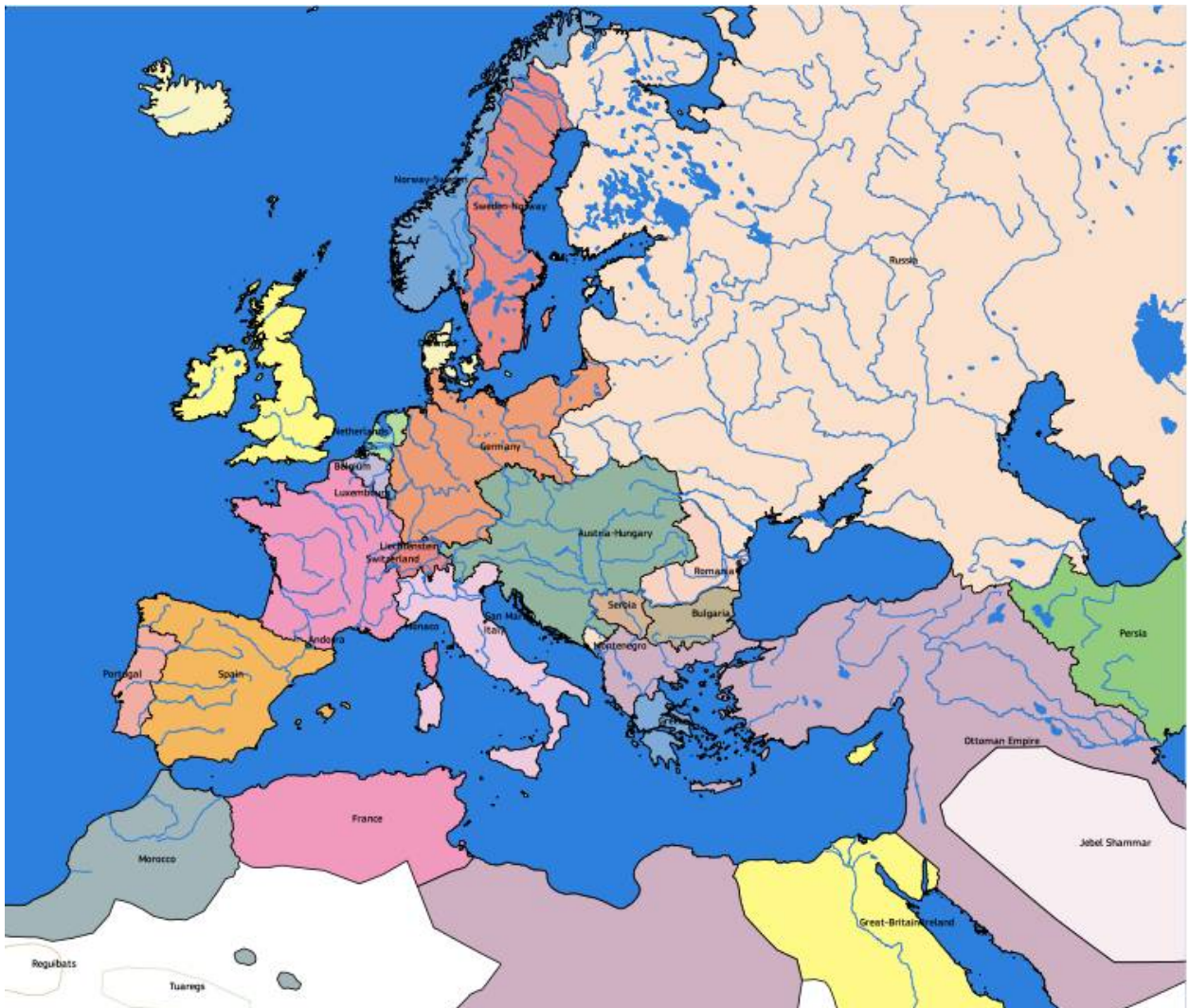


Izvor: Kuća europske povijesti, Bruxelles



KUĆA EUROPSKE POVIJESTI

Karta Europe u 20. stoljeću (1900)



Izvor: Kuća europske povijesti, Bruxelles



KUĆA EUROPSKE POVIJESTI

„Europa: u nastajanju”, Jörg Frank, Köln, Njemačka, 1995.



Izvor: Kuća europske povijesti, Bruxelles

- Što uočavate kad usporedite tri karte Europe, od srednjeg vijeka, preko renesanse pa do 20. stoljeća? Iznenaduje li vas išta?
- Na slici „Europa: u nastajanju” zemljopisni orisi Europe prikazani su debelim potezima kista: kakav dojam takva tehnika na vas ostavlja? Što mislite da je autor htio poručiti o Europskoj uniji koristeći se tom tehnikom? Koje su sličnosti i razlike između te slike i tri karte Europe koje ste upravo vidjeli?
- Utječu li te karte na vaše mišljenje o vašem nacionalnom ili europskom identitetu?